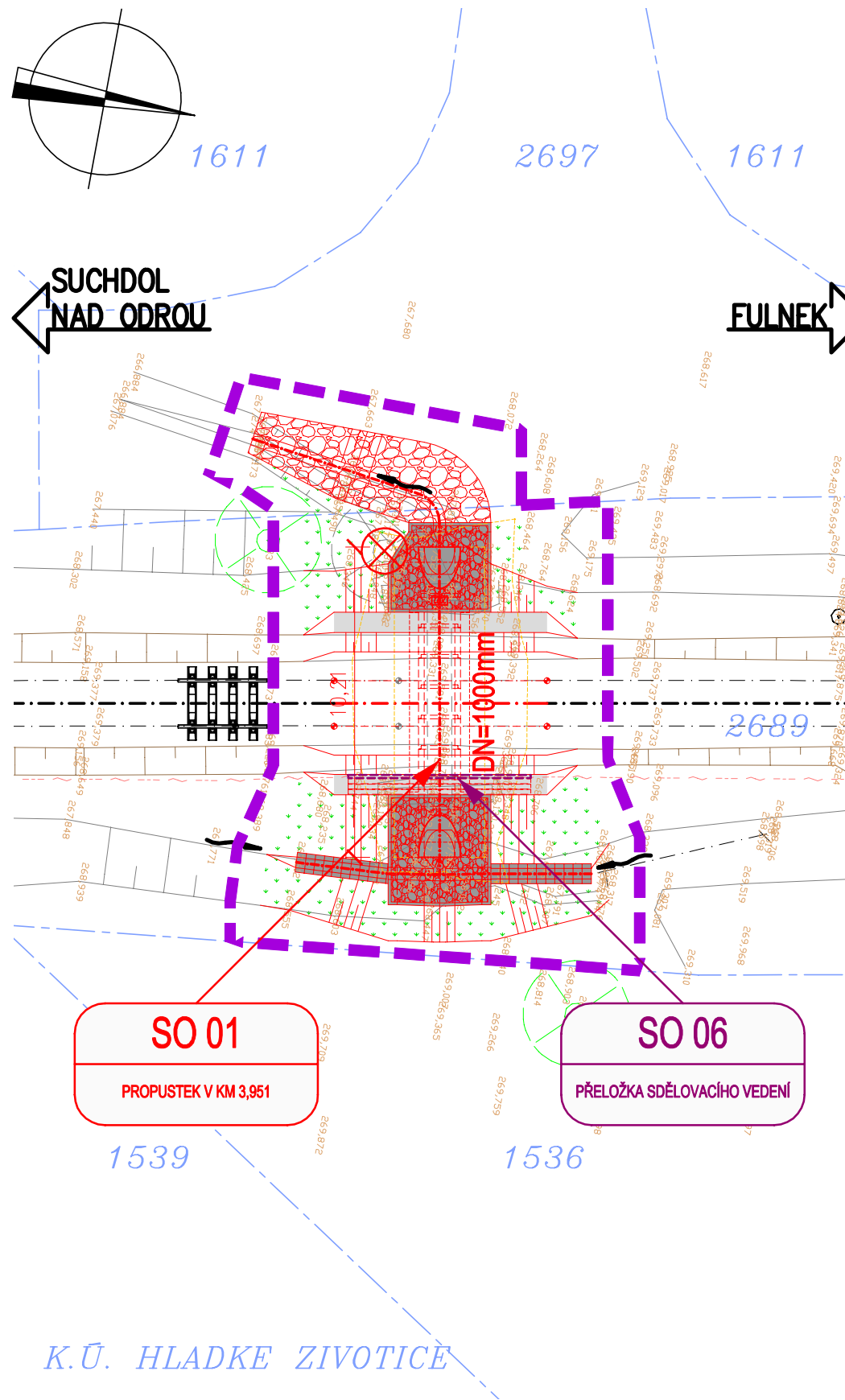
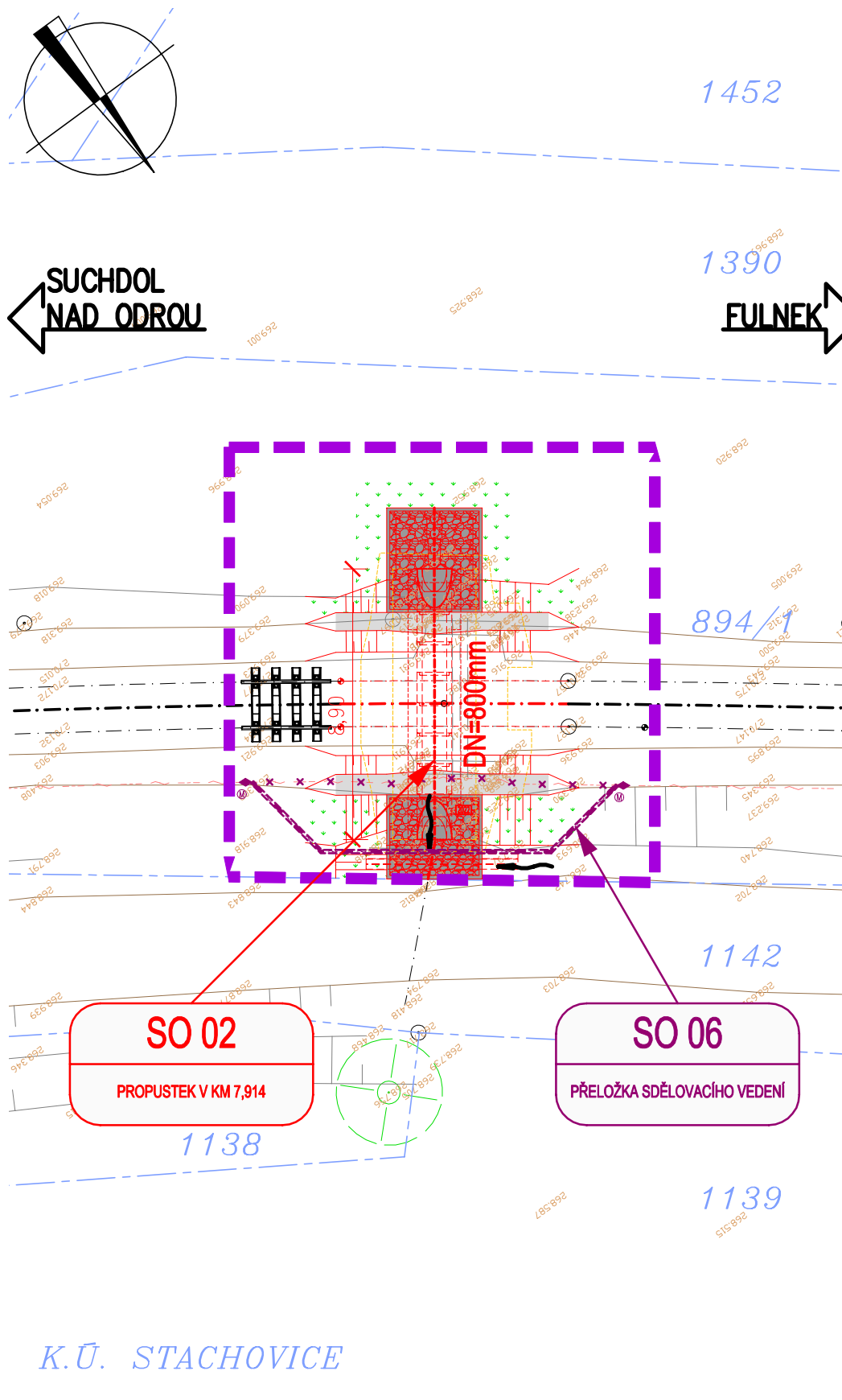


KOORDINAČNÍ SITUACE STAVBY  
M 1:200

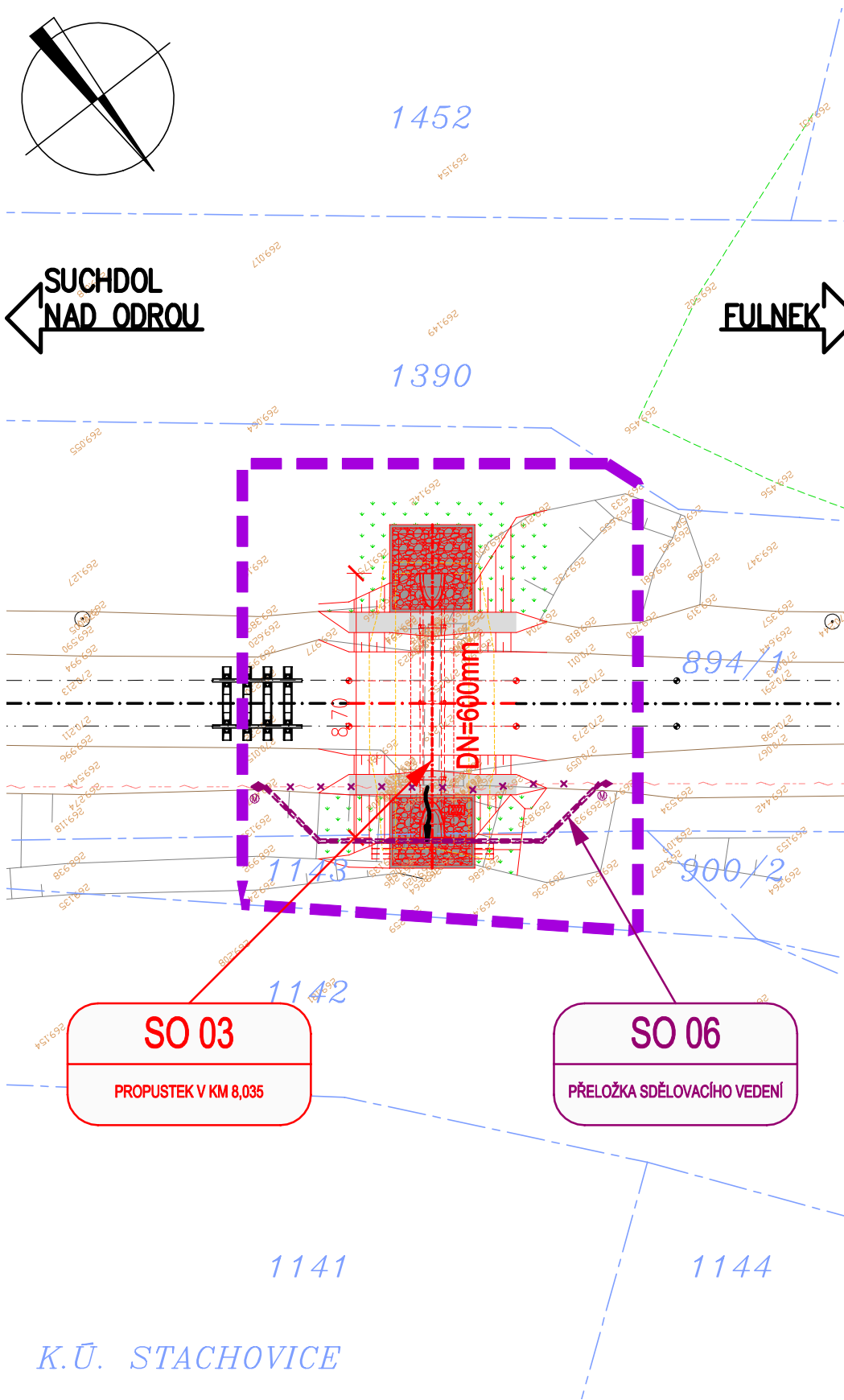
VÝŘEZ PROPUSTKU V KM 3,951



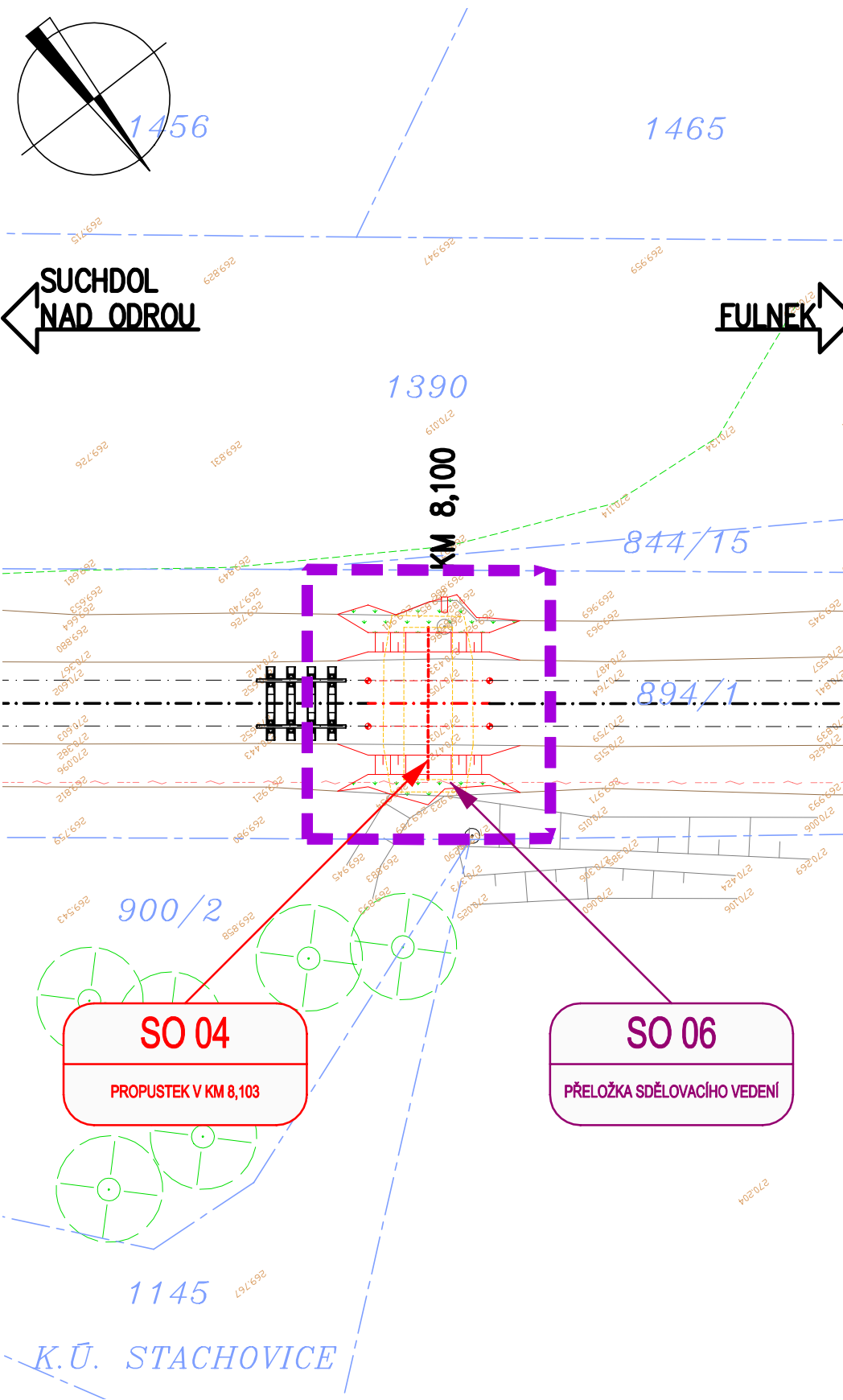
VÝŘEZ PROPUSTKU V KM 7,914



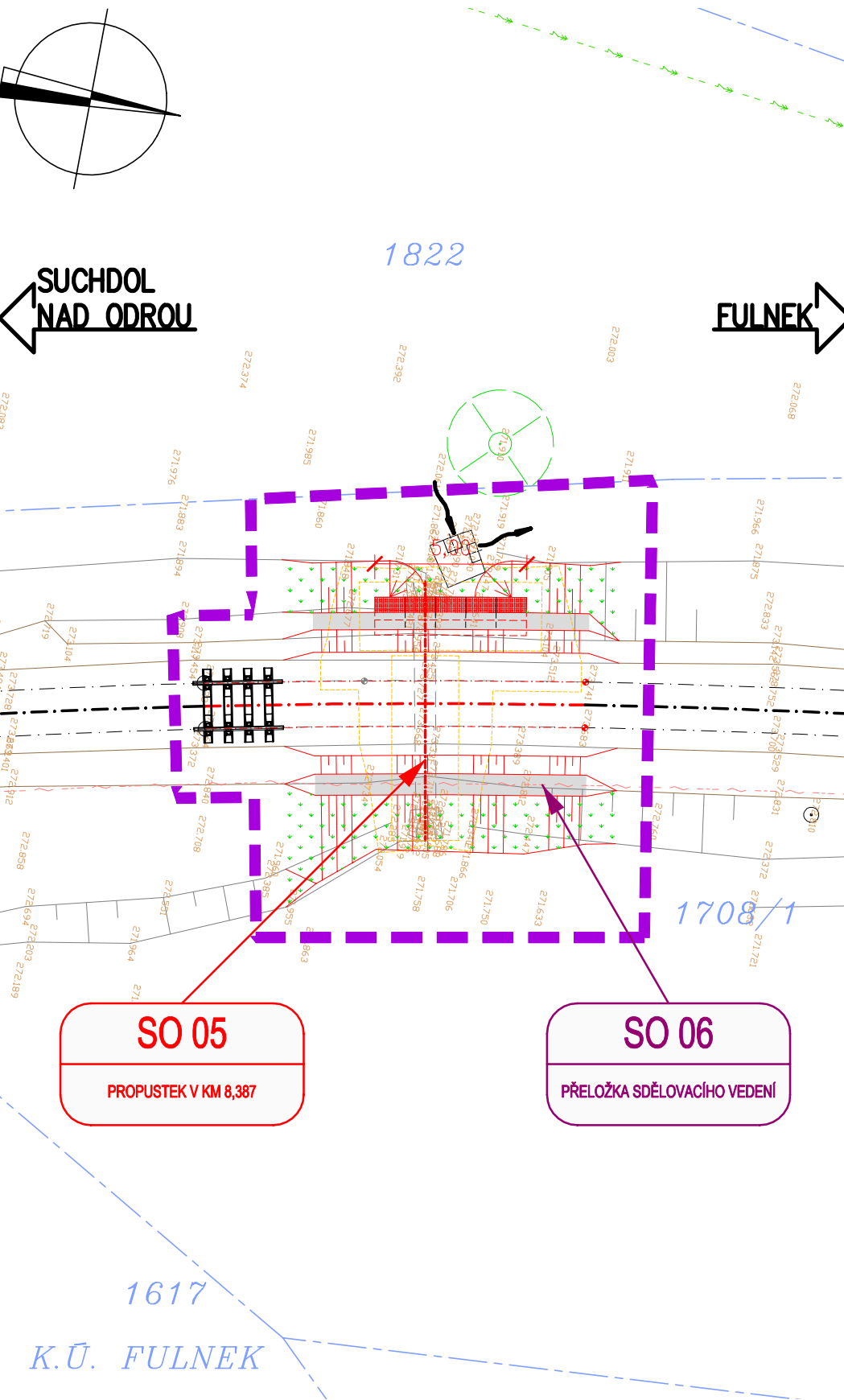
VÝŘEZ PROPUSTKU V KM 8,035



VÝŘEZ PROPUSTKU V KM 8,103



VÝŘEZ PROPUSTKU V KM 8,387



LEGENDA:

- STÁVAJÍCÍ PONECHANÉ STAVBY (BUDOVY, MOSTY, ZDI, PROPUSTKY, ...)
- STÁVAJÍCÍ PONECHANÉ OPLOCENÍ A ZDI (DRÁTĚNÉ, ZDĚNÉ, DŘEVĚNÉ)
- STÁVAJÍCÍ ZPEVNĚNÉ PLOCHY (VOZOVKY, CHODNÍKY, DLÁŽDĚNÉ KORYTA, ...)
- STÁVAJÍCÍ SVAHY
- STÁVAJÍCÍ SOLITERNÍ STROMY S PRŮMĚREM KMENU
- STÁVAJÍCÍ PLOŠNÉ SKUPINY STROMŮ A KEŘŮ
- DOČASNÉ KONSTRUKCE (ZAŘÍZENÍ STAVBY, ...)
- NOVÉ STAVBY (ŽELEZNICE, KOMUNIKACE, MOSTY, ZDI, PROPUSTKY, ...)
- NOVÉ OPLOCENÍ A ZDI (DRÁTĚNÉ, ZDĚNÉ, DŘEVĚNÉ)
- NOVÉ ZEMNÍ TĚLESO
- KONSTRUKCE Z LOMOVÉHO KAMENE (DLAŽBA, ZIDKY)
- KONSTRUKCE Z BETONU (ŘÍMSY, TVAROVKY, TROUBY)
- NEZPEVNĚNÉ PLOCHY (ŠTĚRKODŘÍ, ŠTĚRK)
- GABIONY (DRÁKOKAMENNÉ KOŠE, RUČNĚ PLNĚNÉ)
- ROVNANINA Z LOMOVÉHO KAMENE
- OHUMUSOVANÉ A OSETÉ PLOCHY

LEGENDA SÍTÍ:

- STÁVAJÍCÍ SDĚLOVACÍ VEDENÍ - ČD-TELEMATIKA, a.s.
- RUŠENÉ SDĚLOVACÍ VEDENÍ - ČD-TELEMATIKA, a.s.
- PŘELOŽKA SDĚLOVACÍHO VEDENÍ - ČD-TELEMATIKA, a.s.
- STÁVAJÍCÍ VODOVOD - SEVEROMORAVSKÉ VODOVODY A KANALIZACE OSTRAVA, a.s.
- STÁVAJÍCÍ SILOVÉ VEDENÍ VYSOKÉHO NAPĚTÍ - ČEZ DISTRIBUCE, a.s.

LEGENDA KATASTRU:

- HRANICE KATASTRÁLNÍCH ÚZEMÍ
- HRANICE PARCELY KATASTRU NEMOVITOSTÍ
- ČÍSLO PARCELY KATASTRU NEMOVITOSTÍ
- xx/xx
- HRANICE STAVBY

SEZNAM STAVEBNÍCH OBJEKTŮ:

- SO 01 - PROPUSTEK V KM 3,951
- SO 02 - PROPUSTEK V KM 7,914
- SO 03 - PROPUSTEK V KM 8,035
- SO 04 - PROPUSTEK V KM 8,103
- SO 05 - PROPUSTEK V KM 8,387
- SO 06 - PŘELOŽKA SDĚLOVACÍHO VEDENÍ

SEZNAM PLÁNOVANÝCH STAVEB:

TÚ: 1971 - SUCHDOL NAD ODRŮU - FULNEK  
DÚ: 02 - SUCHDOL NAD ODRŮU - FULNEK

VÝŠKOVÝ SYSTÉM: BALT PO VYROVNÁNÍ  
SOUŘADNICOVÝ SYSTÉM: S-JTSK

OZNAČENÍ	POPIS ZMĚNY	DATUM	PODPIS
HIP	ZODP. PROJEKTANT	VYPRACOVAL	KONTROLOVAL
ING. TOMÁŠ PÁTEČEK	ING. MARTIN VAŠÁK	ING. TOMÁŠ PÁTEČEK	ING. MARTIN VAŠÁK
OBJEDNATEL: SPRÁVA ŽELEZNIC, S.O. DLÁŽDĚNÁ 10037, 110 00 PRAHA 1			
KRAJ: MORAVSKOSLEZSKÝ ORP: NOVÝ JiČÍN KATASTR: HLADKÉ ŽIVOTICE, STACHOVICE, FULNEK			
STAVBA: PROPUSTKY V KM 3,951; 7,914; 8,035; 8,103 A 8,387			
ČÁST: TRATI SUCHDOL N/O - FULNEK			
SITUACE STAVBY			
PŘÍLOHA: KOORDINAČNÍ SITUACE STAVBY			
FORMÁT		6x A4	
DATUM		ŘÍJEN 2021	
STUPEŇ		P	
ČÍSLO ZAK.		2021714	
MĚŘÍTKO		1:200	
ČÍSLO PŘÍLOHY:		C.2	
ČÍSLO PARCE:			

Dokumentaci lze užívat pouze ve smyslu příslušné smlouvy o dílo výkres, či jeho část, může být kopírován nebo jiným způsobem rozšiřován pouze po předchozím souhlasu IM-Projekt, inženýrské a mostní konstrukce, s.r.o.